



Déclaration préalable

Constructions, travaux, installations et aménagements non soumis à permis

N° 13404*07

Pour les déclarations portant sur une construction ou des travaux non soumis à permis de construire portant sur une maison individuelle et/ou ses annexes ou sur un ravalement, vous pouvez utiliser le formulaire cerfa n° 13703.

Pour les déclarations portant sur un lotissement ou une division foncière non soumis à permis, vous pouvez utiliser le formulaire cerfa n° 13702.

Vous pouvez utiliser ce formulaire si :

- Vous réalisez un aménagement (lotissement, camping, aire de stationnement, aire d'accueil de gens du voyage,...) de faible importance soumis à simple déclaration.
- Vous réalisez des travaux (construction, modification de construction existante...) ou un changement de destination soumis à simple déclaration. (1)

Pour savoir précisément à quelle(s) formalité(s) est soumis votre projet, vous pouvez vous reporter à la notice explicative ou vous renseigner auprès de la mairie du lieu de votre projet.

Cadre réservé à la mairie du lieu du projet

D P DP 029206220002
Dpt Commune Année N° de dossier

La présente demande a été reçue à la mairie

le 14 01 2022 Cachet de la mairie et signature du receveur

Dossier transmis : à l'Architecte des Bâtiments de France
 au Directeur du Parc National

1 - Identité du déclarant

Le déclarant indiqué dans le cadre ci-dessous pourra réaliser les travaux ou les aménagements en l'absence d'opposition. Il sera redevable des taxes d'urbanisme le cas échéant. Dans le cas de déclarants multiples, chacun des déclarants, à partir du 2^{ème}, doit remplir la fiche complémentaire «Autres demandeurs».

Les décisions prises par l'administration seront notifiées au déclarant indiqué ci-dessous. Une copie sera adressée aux autres déclarants, qui seront co-titulaires de la décision de non-opposition et solidairement responsables du paiement des taxes.

Vous êtes un particulier Madame Monsieur

Nom : _____ Prénom : _____

Date et lieu de naissance

Date : _____ Commune : _____

Département : _____ Pays : _____

Vous êtes une personne morale

Dénomination : Conservatoire du littoral Raison sociale : Etablissement public

N° SIRET : 18000501900179 Type de société (SA, SCI,...) : _____

Représentant de la personne morale : Madame Monsieur

Nom : VINCE Prénom : Agnès

2 - Coordonnées du déclarant

Adresse : Numéro : 8 Voie : quai Gbriel Péri

Lieu-dit : Port du Légué Localité : PLERIN

Code postal : 22194 BP : _____ Cedex : _____

Téléphone : 029633632 indiquez l'indicatif pour le pays étranger : _____

Si le déclarant habite à l'étranger : Pays : _____ Division territoriale : _____

Si vous souhaitez que les courriers de l'administration (autres que les décisions) soient adressés à une autre personne, veuillez préciser son nom et ses coordonnées : Madame Monsieur Personne morale

Nom : _____ Prénom : _____

OU raison sociale : _____

Adresse : Numéro : _____ Voie : _____

Lieu-dit : _____ Localité : _____

Code postal : BP : Cedex :

Si cette personne habite à l'étranger : Pays : _____ Division territoriale : _____

Téléphone : indiquez l'indicatif pour le pays étranger :

J'accepte de recevoir par courrier électronique les documents transmis en cours d'instruction par l'administration à l'adresse suivante : _____ bretagne@conservatoire-du-littoral.fr

J'ai pris bonne note que, dans un tel cas, la date de notification sera celle de la consultation du courrier électronique ou, au plus tard, celle de l'envoi de ce courrier électronique augmentée de huit jours.

3 - Le terrain

3.1 - Localisation du (ou des) terrain(s)

Les informations et plans (voir liste des pièces à joindre) que vous fournissez doivent permettre à l'administration de localiser précisément le (ou les) terrain(s) concerné(s) par votre projet.

Le terrain est constitué de l'ensemble des parcelles cadastrales d'un seul tenant appartenant à un même propriétaire.

Adresse du (ou des) terrain(s)

Numéro : _____ Voie : _____

Lieu-dit : Keremma - Ode Vraz _____ Localité : PLOUNEVEZ LOCHRIST

Code postal : BP : Cedex :

Références cadastrales¹ : (si votre projet porte sur plusieurs parcelles cadastrales, veuillez renseigner la fiche complémentaire page 9)

Préfixe : Section : Numéro :

Superficie de la parcelle cadastrale (en m²) : _____

3.2 - Situation juridique du terrain (ces données, qui sont facultatives, peuvent toutefois vous permettre de faire valoir des droits à construire ou de bénéficier d'impositions plus favorables)

Êtes-vous titulaire d'un certificat d'urbanisme pour ce terrain ? Oui Non Je ne sais pas

Le terrain est-il situé dans un lotissement ? Oui Non Je ne sais pas

Le terrain est-il situé dans une Zone d'Aménagement Concertée (Z.A.C.) ? Oui Non Je ne sais pas

Le terrain fait-il partie d'un remembrement urbain (Association Foncière Urbaine) ? Oui Non Je ne sais pas

Le terrain est-il situé dans un périmètre ayant fait l'objet d'une convention de Projet Urbain

Partenarial (P.U.P) ? Oui Non Je ne sais pas

Le projet est-il situé dans le périmètre d'une Opération d'Intérêt National (O.I.N) ? Oui Non Je ne sais pas

Si votre terrain est concerné par l'un des cas ci-dessus, veuillez préciser, si vous les connaissez, les dates de décision ou d'autorisation, les numéros et les dénominations :

4 - À remplir pour une demande concernant un projet d'aménagement

Si votre projet ne comporte pas d'aménagements, reportez-vous directement au cadre 5 (projet de construction)

4.1 - Nature des travaux, installations ou aménagements envisagés (cochez la ou les cases correspondantes)**Quel que soit le secteur de la commune**

- Lotissement
- Division foncière située dans une partie de la commune délimitée par le conseil municipal²
- Terrain de camping
- Installation d'une caravane en dehors d'un terrain de camping ou d'un parc résidentiel de loisirs
- Durée annuelle d'installation (en mois) : _____
- Aires de stationnement ouvertes au public, dépôts de véhicules et garages collectifs de caravanes
- Contenance (nombre d'unités) : _____
- Travaux d'affouillements ou d'exhaussements du sol :
- Superficie (en m²) : _____
- Profondeur (pour les affouillements) : _____
- Hauteur (pour les exhaussements) : _____
- Coupe et abattage d'arbres
- Modification ou suppression d'un élément protégé par un plan local d'urbanisme ou document d'urbanisme en tenant lieu (plan d'occupation des sols, plan de sauvegarde et de mise en valeur, plan d'aménagement de zone)³
- Modification ou suppression d'un élément protégé par une délibération du conseil municipal
- Installation d'une résidence mobile constituant l'habitat permanent des gens du voyage pendant plus de trois mois consécutifs
- Aire d'accueil des gens du voyage
- Travaux ayant pour effet de modifier l'aménagement des espaces non bâtis autour d'un bâtiment existant situé dans le périmètre d'un site patrimonial remarquable ou abords d'un monument historique.
- Aménagement d'un terrain pour au moins deux résidences démontables, créant une surface de plancher totale inférieure ou égale à 40 m², constituant l'habitat permanent de leurs utilisateurs
- Aménagement d'aire d'accueil et terrain familial des gens du voyage recevant jusqu'à deux résidences mobiles

Dans le périmètre d'un site patrimonial remarquable, abords d'un monument historique, site classé ou réserve naturelle :

- Installation de mobilier urbain, d'œuvre d'art
- Modification de voie ou espace publics
- Plantations effectuées sur les voies ou espaces publics

Courte description de votre projet ou de vos travaux :

Aménagement d'une passerelle pour véhicules et piétons sur le site de Keremma à Plounevez Lochrist. Une passerelle est déjà existante mais son installation avec ses fondations a entraîné l'érosion des berges du ruisseau. Le projet consiste à déplacer la passerelle 50 mètres en amont (où les berges du ruisseau sont plus proches) et à modifier le système de fondation pour ne pas reproduire le phénomène d'érosion des berges.

Superficie du (ou des) terrain(s) à aménager (en m²) : _____

Si les travaux sont réalisés par tranches, veuillez en préciser le nombre :

4.2 - À remplir pour la déclaration d'un camping, d'un parc résidentiel de loisirs ou d'un terrain mis à disposition de campeurs

Agrandissement ou réaménagement d'une structure existante ?

Oui Non

Si oui,

- Veuillez préciser la date et/ou le numéro de l'autorisation : _____

- Veuillez préciser le nombre d'emplacements : _____

▪ avant agrandissement ou réaménagement : _____

▪ après agrandissement ou réaménagement : _____

Veuillez préciser le nombre maximum d'emplacements réservés aux :

 tentes : _____ caravanes : _____ résidences mobiles de loisirs : _____

et précisez le nombre maximal de personnes accueillies : _____

Implantation d'habitations légères de loisirs (HLL)

Nombre d'emplacements réservés aux HLL : _____

Surface de plancher prévue, réservée aux HLL : _____

2 En application de l'article L.115-3 du code de l'urbanisme

3 Élément identifié et protégé en application de l'article L.151-19 du code de l'urbanisme. En cas de doute, veuillez vérifier auprès de la mairie.

4.3 - À remplir pour la déclaration de coupe et/ou abattage d'arbres

Courte description du lieu concerné :

 bois ou forêt parc alignement (espaces verts urbains)

Nature du boisement :

Essences : _____

Age : _____ Densité : _____ Qualité : _____

Traitement : _____ Autres: _____

5 - À remplir pour une demande comprenant un projet de construction**5.1 - Nature des travaux envisagés**

- Nouvelle construction
- Travaux ou changement de destination⁴ sur une construction existante
- Piscine
- Clôture
- Autres (précisez) :

Courte description de votre projet ou de vos travaux :

Si votre projet nécessite une puissance électrique supérieure à 12 kVA monophasé (ou 36 kVA triphasé), indiquez la puissance électrique nécessaire à votre projet : _____

5.2 - Informations complémentaires

- Type d'annexes : Piscine Garage Véranda Abri de jardin Autres annexes à l'habitation
- Nombre total de logements créés : 0 dont individuels : dont collectifs :
- Répartition du nombre total de logement créés par type de financement :
Logement Locatif Social Accession Sociale (hors prêt à taux zéro) Prêt à taux zéro
Autres financements :
- Mode d'utilisation principale des logements :
Occupation personnelle (particulier) ou en compte propre (personne morale) Vente Location
S'il s'agit d'une occupation personnelle, veuillez préciser : Résidence principale Résidence secondaire
Si le projet est un foyer ou une résidence, à quel titre :
Résidence pour personnes âgées Résidence pour étudiants Résidence de tourisme
Résidence hôtelière à vocation sociale Résidence sociale Résidence pour personnes handicapées
 Autres, précisez : _____
- Nombre de chambres créées en foyer ou dans un hébergement d'un autre type :
- Répartition du nombre de logements créés selon le nombre de pièces :
1 pièce 2 pièces 3 pièces 4 pièces 5 pièces 6 pièces et plus
- Nombre de niveaux du bâtiment le plus élevé : au-dessus du sol et au-dessous du sol
- Indiquez si vos travaux comprennent notamment :
Extension Surélévation Création de niveaux supplémentaires
- Information sur la destination des constructions futures en cas de réalisation au bénéfice d'un service public ou d'intérêt collectif : Transport Enseignement et recherche Action sociale
Ouvrage spécial Santé Culture et loisir

5.3 - Destination des constructions et tableau des surfaces (uniquement à remplir si votre projet de construction est situé dans une commune couverte par un plan local d'urbanisme ou un document en tenant lieu appliquant l'article R.123-9 du code de l'urbanisme dans sa rédaction antérieure au 1er janvier 2016).

surfaces de plancher⁵ en m²

Destinations	Surface existante avant travaux (A)	Surface créée ⁶ (B)	Surface créée par changement de destination ⁷ (C)	Surface supprimée ⁸ (D)	Surface supprimée par changement de destination ⁷ (E)	Surface totale = (A) + (B) + (C) - (D) - (E)
Habitation						
Hébergement hôtelier						
Bureaux						
Commerce						
Artisanat ⁹						
Industrie						
Exploitation agricole ou forestière						
Entrepôt						
Service public ou d'intérêt collectif						
Surfaces totales (m²)						

⁵ Vous pouvez vous aider de la fiche d'aide pour le calcul des surfaces.

La surface de plancher d'une construction est égale à la somme des surfaces de plancher closes et couvertes, sous une hauteur de plafond supérieure à 1,80 m, calculée à partir du nu intérieur des façades, après déduction, sous certaines conditions, des vides et des trémies, des aires de stationnement, des caves ou celliers, des combles et des locaux techniques ainsi que, dans les immeubles collectifs, une part forfaitaire des surfaces de plancher affectées à l'habitation (voir article R.111-22 du Code de l'urbanisme).

⁶ Il peut s'agir soit d'une surface nouvelle construite à l'occasion des travaux, soit d'une surface résultant de la transformation d'un local non constitutif de surface de plancher (ex : transformation du garage d'une habitation en chambre).

⁷ Le changement de destination consiste à transformer une surface existante de l'une des neuf destinations mentionnées dans le tableau vers une autre de ces destinations. Par exemple : la transformation de surfaces de bureaux en hôtel ou la transformation d'une habitation en commerce.

⁸ Il peut s'agir soit d'une surface démolie à l'occasion des travaux, soit d'une surface résultant de la transformation d'un local constitutif de surface de plancher (ex : transformation d'un commerce en local technique dans un immeuble commercial).

⁹ L'activité d'artisan est définie par la loi n° 96 603 du 5 juillet 1996 dans ses articles 19 et suivants, « activités professionnelles indépendantes de production, de transformation, de réparation, ou prestation de service relevant de l'artisanat et figurant sur une liste annexée au décret N° 98-247 du 2 avril 1998 ».

5.4 - Destination, sous-destination des constructions et tableau des surfaces (uniquement à remplir si votre projet de construction est situé dans une commune couverte par le règlement national d'urbanisme, une carte communale ou dans une commune non visée à la rubrique 5.3)

Surface de plancher³ en m²

Destinations ⁴	Sous-destinations ⁵	Surface existante avant travaux (A)	Surface créée ⁶ (B)	Surface créée par changement de destination ⁷ ou de sous-destination ⁸ (C)	Surface supprimée ⁹ (D)	Surface supprimée par changement de destination ⁷ ou de sous-destination ⁸ (E)	Surface totale=(A)+(B)+(C)-(D)-(E)
Exploitation agricole et forestière	Exploitation agricole						
	Exploitation forestière						
Habitation	Logement						
	Hébergement						
Commerce et activités de service	Artisanat et commerce de détail						
	Restauration						
	Commerce de gros						
	Activités de services où s'effectue l'accueil d'une clientèle						
	Hébergement hôtelier et touristique						
	Cinéma						
Equipement d'intérêt collectif et services publics	Locaux et bureaux accueillant du public des administrations publiques et assimilés						
	Locaux techniques et industriels des administrations publiques et assimilés						
	Établissements d'enseignement, de santé et d'action sociale						
	Salles d'art et de spectacles						
	Équipements sportifs						
	Autres équipements recevant du public						
Autres activités des secteurs secondaire ou tertiaire	Industrie						
	Entrepôt						
	Bureau						
	Centre de congrès et d'exposition						
Surfaces totales (en m²)							

3 - Vous pouvez vous aider de la fiche d'aide pour le calcul des surfaces.

La surface de plancher d'une construction est égale à la somme des surfaces de plancher closes et couvertes, sous une hauteur de plafond supérieure à 1,80 m, calculée à partir du nu intérieur des façades, après déduction, sous certaines conditions, des vides et des trémies, des aires de stationnement, des caves ou celliers, des combles et des locaux techniques ainsi que, dans les immeubles collectifs, une part forfaitaire des surfaces de plancher affectées à l'habitation (voir article R.111-22 du Code de l'urbanisme).

4 - Les destinations sont réglementées en application de l'article R. 151-27 du code de l'urbanisme

5 - Les sous-destinations sont réglementées en application de l'article R. 151-28 du code de l'urbanisme

6 - Il peut s'agir soit d'une surface nouvelle construite à l'occasion des travaux, soit d'une surface résultant de la transformation d'un local non constitutif de surface de plancher (ex : transformation du garage d'une habitation en chambre)

7 - Le changement de destination consiste à transformer une surface existante de l'une des cinq destinations mentionnées dans le tableau vers une autre de ces destinations. Par exemple : la transformation de surfaces de commerces et activités de service en habitation

8 - Le changement de sous-destination consiste à transformer une surface existante de l'une des vingt sous-destinations mentionnées dans le tableau vers une autre de ces sous-destinations. Par exemple : la transformation de surfaces d'entrepôt en bureau ou en salle d'art et de spectacles

9 - Il peut s'agir soit d'une surface démolie à l'occasion des travaux, soit d'une surface résultant de la transformation d'un local constitutif de surface de plancher (ex : transformation d'un commerce en local technique dans un immeuble commercial).

5.5 - Stationnement**Nombre de places de stationnement**

Avant réalisation du projet : 0 Après réalisation du projet : 0

Places de stationnement affectées au projet, aménagées ou réservées en dehors du terrain sur lequel est situé le projet

Adresse(s) des aires de stationnement : _____

Nombre de places : _____

Surface totale affectée au stationnement : _____ m², dont surface bâtie : _____ m²

Pour les commerces et cinémas :

Emprise au sol des surfaces, bâties ou non, affectées au stationnement (m²) : _____

6- Informations pour l'application d'une législation connexe**Indiquez si votre projet :**

- porte sur une installation, un ouvrage, des travaux ou une activité soumis à déclaration en application du code de l'environnement (IOTA)
- porte sur des travaux soumis à autorisation environnementale en application du L.181-1 du code de l'environnement
- fait l'objet d'une dérogation au titre du L.411-2 4° du code de l'environnement (dérogation espèces protégées)
- porte sur une installation classée soumise à enregistrement en application de l'article L. 512-7 du code de l'environnement
- déroge à certaines règles de construction et met en œuvre une solution d'effet équivalent au titre de l'ordonnance n° 2018-937 du 30 octobre 2018 visant à faciliter la réalisation de projets de construction et à favoriser l'innovation
- relève de l'article L.632-2-1 du code du patrimoine (avis simple de l'architecte des Bâtiments de France pour les antennes-relais et les opérations liées au traitement de l'habitat indigne)

Indiquez si votre projet se situe dans les périmètres de protection suivants :

(informations complémentaires)

- se situe dans le périmètre d'un site patrimonial remarquable
- se situe dans les abords d'un monument historique

7 - Participation pour voirie et réseaux

Si votre projet se situe sur un terrain soumis à la participation pour voirie et réseaux (PVR), indiquez les coordonnées du propriétaire ou celles du bénéficiaire de la promesse de vente, s'il est différent du demandeur

Madame Monsieur Personne morale

Nom : _____ Prénom : _____

OU raison sociale : _____

Adresse : Numéro : _____ Voie : _____

Lieu-dit : _____ Localité : _____

Code postal : BP : Cedex :

Si le demandeur habite à l'étranger : Pays : _____ Division territoriale : _____

8 - Engagement du déclarant

J'atteste avoir qualité pour faire la présente déclaration préalable.¹⁰

Je soussigné(e), auteur de la déclaration préalable, certifie exacts les renseignements fournis.

J'ai pris connaissance des règles générales de construction prévues par le chapitre premier du titre premier du livre premier du code de la construction et de l'habitation et notamment, lorsque la construction y est soumise, les règles d'accessibilité fixées en application de l'article L. 111-7 de ce code et de l'obligation de respecter ces règles.

Je suis informé(e) que les renseignements figurant dans cette déclaration préalable serviront au calcul des impositions prévues par le code de l'urbanisme.

À Plérin

Le : 1 0 / 0 1 / 2 0 2 2



Signature du déclarant

Votre déclaration doit être établie en deux exemplaires et doit être déposée à la mairie du lieu du projet.

Vous devez produire :

- un exemplaire supplémentaire, si votre projet se situe dans le périmètre d'un site patrimonial remarquable ou se voit appliquer une autre protection au titre des monuments historiques ;
- un exemplaire supplémentaire, si votre projet se situe dans un site classé, un site inscrit ou une réserve naturelle ;
- un exemplaire supplémentaire, si votre projet fait l'objet d'une demande de dérogation auprès de la commission régionale du patrimoine et de l'architecture ;
- deux exemplaires supplémentaires, si votre projet se situe dans un cœur de parc national.

Pour permettre l'utilisation des informations nominatives comprises dans ce formulaire à des fins commerciales, cochez la case ci-contre :

Si vous êtes un particulier : la loi n° 78-17 du 6 janvier 1978 relative à l'informatique, aux fichiers et aux libertés s'applique aux réponses contenues dans ce formulaire pour les personnes physiques. Elle garantit un droit d'accès aux données nominatives les concernant et la possibilité de rectification. Ces droits peuvent être exercés à la mairie. Les données recueillies seront transmises aux services compétents pour l'instruction de votre demande.

¹⁰ Vous pouvez déposer une déclaration si vous êtes dans un des quatre cas suivants :

- vous êtes propriétaire du terrain ou mandataire du ou des propriétaires ;
- vous avez l'autorisation du ou des propriétaires ;
- vous êtes co-indivisaire du terrain en indivision ou son mandataire ;
- vous avez qualité pour bénéficier de l'expropriation du terrain pour cause d'utilité publique.

Références cadastrales : fiche complémentaire

Si votre projet porte sur plusieurs parcelles cadastrales, veuillez indiquer pour chaque parcelle cadastrale sa superficie ainsi que la superficie totale du terrain.

Préfixe : Section : A Numéro : 1 3 2 3
Surperficie de la parcelle cadastrale (en m²) : 10 310 m²

Préfixe : Section : A Numéro : 1 3 2 4
Surperficie de la parcelle cadastrale (en m²) : 3 410 m²

Préfixe : Section : Numéro :
Surperficie de la parcelle cadastrale (en m²) :

Préfixe : Section : Numéro :
Surperficie de la parcelle cadastrale (en m²) :

Préfixe : Section : Numéro :
Surperficie de la parcelle cadastrale (en m²) :

Préfixe : Section : Numéro :
Surperficie de la parcelle cadastrale (en m²) :

Préfixe : Section : Numéro :
Surperficie de la parcelle cadastrale (en m²) :

Préfixe : Section : Numéro :
Surperficie de la parcelle cadastrale (en m²) :

Préfixe : Section : Numéro :
Surperficie de la parcelle cadastrale (en m²) :

Préfixe : Section : Numéro :
Surperficie de la parcelle cadastrale (en m²) :

Préfixe : Section : Numéro :
Surperficie de la parcelle cadastrale (en m²) :

Préfixe : Section : Numéro :
Surperficie de la parcelle cadastrale (en m²) :

Préfixe : Section : Numéro :
Surperficie de la parcelle cadastrale (en m²) :

Préfixe : Section : Numéro :
Surperficie de la parcelle cadastrale (en m²) :

Préfixe : Section : Numéro :
Surperficie de la parcelle cadastrale (en m²) :

Préfixe : Section : Numéro :
Surperficie de la parcelle cadastrale (en m²) :

Préfixe : Section : Numéro :
Surperficie de la parcelle cadastrale (en m²) :

Préfixe : Section : Numéro :
Surperficie de la parcelle cadastrale (en m²) :

Préfixe : Section : Numéro :
Surperficie de la parcelle cadastrale (en m²) :

Préfixe : Section : Numéro :
Surperficie de la parcelle cadastrale (en m²) :

Surperficie totale du terrain (en m²) :



Bordereau de dépôt des pièces jointes à une déclaration préalable

Constructions, travaux, installations et aménagements non soumis à permis

*Cochez les cases correspondant aux pièces jointes à votre déclaration
et reportez le numéro correspondant sur la pièce jointe*

Pour toute précision sur le contenu exact des pièces à joindre à votre déclaration, vous pouvez vous référer à la liste détaillée qui vous a été fournie avec le formulaire de déclaration et vous renseigner auprès de la mairie ou du service départemental de l'État chargé de l'urbanisme.

Cette liste est exhaustive et aucune autre pièce ne peut vous être demandée

Vous devez fournir deux dossiers complets dans le cas général. Des exemplaires supplémentaires du dossier complet sont parfois nécessaires si votre projet est situé dans un secteur protégé (monument historique, site, réserve naturelle, parc national,...)¹.

Chaque dossier doit comprendre un exemplaire du formulaire de déclaration accompagné des pièces nécessaires à l'instruction de votre demande, parmi celles énumérées ci-dessous [art. R.423-2 a) du code de l'urbanisme].

En outre, deux ou cinq exemplaires supplémentaires des pièces DP1, DP2, DP3 et DP10, doivent être fournis, quand ces pièces sont nécessaires à l'instruction de votre demande, afin d'être envoyés à d'autres services pour consultation et avis [art A. 431-9 et A. 441-9 du code de l'urbanisme].

Attention : toutes les pièces ne sont pas à joindre systématiquement pour tout projet soumis à déclaration préalable. Seule la pièce DP1 (plan de situation) est à joindre obligatoirement, dans tous les cas.

1) Pièce obligatoire pour tous les dossiers :

<input checked="" type="checkbox"/> DP1. Un plan de situation du terrain [Art. R. 431-36 a) du code de l'urbanisme]	1 exemplaire par dossier + 2 exemplaires supplémentaires
--	---

2) Pièces complémentaires à joindre si votre projet porte sur des constructions :

<input checked="" type="checkbox"/> DP2. Un plan de masse coté dans les 3 dimensions [Art. R.431-36 b) du code de l'urbanisme] A fournir si votre projet crée une construction ou modifie le volume d'une construction existante (exemples : véranda, abri de jardin...)	1 exemplaire par dossier + 2 exemplaires supplémentaires
<input checked="" type="checkbox"/> DP3. Un plan en coupe précisant l'implantation de la construction par rapport au profil du terrain [Art. R.431-10b) du code de l'urbanisme] À fournir si votre projet modifie le profil du terrain (exemple : piscine enterrée...)	1 exemplaire par dossier + 2 exemplaires supplémentaires
<input type="checkbox"/> DP4. Un plan des façades et des toitures [Art. R.431-10a) du code de l'urbanisme] À fournir si votre projet les modifie (exemple : pose d'une fenêtre de toit, création d'une porte...). Inutile pour un simple ravalement de façade.	1 exemplaire par dossier
<input type="checkbox"/> DP5. Une représentation de l'aspect extérieur de la construction faisant apparaître les modifications projetées [Art. R.431-36c) du code de l'urbanisme] À fournir uniquement si la pièce DP4 est insuffisante pour montrer la modification envisagée.	1 exemplaire par dossier

Si vous créez ou modifiez une construction visible depuis l'espace public ou si votre projet se situe dans le périmètre d'un site patrimonial remarquable ou dans les abords des monuments historiques :

(En dehors de ces périmètres de protection, ces pièces doivent, par exemple, être fournies pour une piscine couverte ou une véranda qui sera visible depuis la rue mais elles ne sont pas utiles, par exemple, pour une piscine non couverte qui ne se verra pas depuis l'espace public).

<input checked="" type="checkbox"/> DP6. Un document graphique permettant d'apprécier l'insertion du projet de construction dans son environnement [Art. R. 431-10 c du code de l'urbanisme] ²	1 exemplaire par dossier
<input checked="" type="checkbox"/> DP7. Une photographie permettant de situer le terrain dans l'environnement proche [Art. R. 431-10 d) du code de l'urbanisme] ²	1 exemplaire par dossier
<input checked="" type="checkbox"/> DP8. Une photographie permettant de situer le terrain dans le paysage lointain, sauf si vous justifiez qu'aucune photographie de loin n'est possible [Art. R. 431-10 d) du code de l'urbanisme] ²	1 exemplaire par dossier
<input type="checkbox"/> DP 8-1. Une note précisant la nature de la ou des dérogations demandées et justifiant du respect des objectifs et des conditions fixées aux articles L.151-29-1 et L.152-6 du code de l'urbanisme pour chacune des dérogations demandées. [Art. R. 431-31-2 du code de l'urbanisme]	1 exemplaire par dossier

¹ Vous pouvez vous renseigner auprès de la mairie

² Cette pièce n'est pas exigée si votre projet se situe dans un périmètre ayant fait l'objet d'un permis d'aménager

3) Pièces complémentaires à joindre si votre projet porte sur des travaux, installations et aménagements :

Pièce	Nombre d'exemplaires à fournir
<input type="checkbox"/> DP9. Un plan sommaire des lieux indiquant, le cas échéant, les bâtiments de toute nature existant sur le terrain [Art. R. 441-10 b) du code de l'urbanisme]	1 exemplaire par dossier
<input type="checkbox"/> DP10. Un croquis et un plan coté dans les trois dimensions faisant apparaître la ou les divisions projetées [Art. R. 441-10 c) du code de l'urbanisme]	1 exemplaire par dossier + 2 exemplaires supplémentaires

Si votre projet porte sur la subdivision d'un lot provenant d'un lotissement soumis à permis d'aménager, dans la limite du nombre maximum de lots autorisés :

<input type="checkbox"/> DP 10-1. L'attestation de l'accord du lotisseur [Art. R. 442-21 b) du code de l'urbanisme]	1 exemplaire par dossier
--	--------------------------

4) Pièces complémentaires à joindre selon la nature et/ou la situation du projet :

Pièce	Nombre d'exemplaires à fournir
-------	--------------------------------

Si votre projet porte sur des travaux nécessaires à la réalisation d'une opération de restauration immobilière ou sur un immeuble inscrit au titre des monuments historiques, sur un immeuble situé dans le périmètre d'un site patrimonial remarquable ou abords des monuments historiques ou dans un coeur de parc national :

<input type="checkbox"/> DP11. Une notice faisant apparaître les matériaux utilisés et les modalités d'exécution des travaux [Art. R. 431-14, R. 431-14-1 et R. 441-8-1 du code de l'urbanisme]	1 exemplaire par dossier
--	--------------------------

Si votre projet se situe dans un coeur de parc national :

<input type="checkbox"/> DP11-1. Le dossier prévu au II de l'article R. 331-19 du code de l'environnement [Art. R. 431-14-1 et R. 441-8-1 du code de l'urbanisme]	1 exemplaire par dossier
--	--------------------------

Si votre projet est susceptible d'affecter de manière significative un site Natura 2000 :

<input type="checkbox"/> DP11-2. Le dossier d'évaluation des incidences prévu à l'art. R. 414-23 du code de l'environnement [Art. R. 431-16 c) du code de l'urbanisme]	1 exemplaire par dossier
---	--------------------------

Si votre projet se situe en commune littorale dans un espace remarquable ou dans un milieu à préserver :

<input type="checkbox"/> DP12. Une notice précisant l'activité économique qui doit être exercée dans le bâtiment [Art. R. 431-16 h) du code de l'urbanisme]	1 exemplaire par dossier
--	--------------------------

Si vous demandez un dépassement de COS (coefficient d'occupation des sols) en cas de POS ou des règles de gabarit en cas de PLU, en justifiant que vous faites preuve d'exemplarité énergétique ou environnementale :

<input type="checkbox"/> DP12-1. Un document prévu par l'article R. 111-21 du code de la construction et de l'habitation attestant que la construction fait preuve d'exemplarité énergétique ou d'exemplarité environnementale ou est à énergie positive selon les critères définis par ces dispositions [Art. R. 431-18 du code de l'urbanisme]	1 exemplaire par dossier
<input type="checkbox"/> DP12-2. Un document par lequel le demandeur s'engage à installer des dispositifs conformes aux dispositions de l'arrêté prévu au 2° de l'article R. 111-23 [Art. R. 431-18-1 du code de l'urbanisme]	1 exemplaire par dossier

Si votre projet est accompagné d'une demande de dérogation à une ou plusieurs règles du plan local d'urbanisme ou du document en tenant lieu pour réaliser des travaux nécessaires à l'accessibilité des personnes handicapées à un logement existant :

<input type="checkbox"/> DP14. Une note précisant la nature des travaux pour lesquels une dérogation est sollicitée et justifiant que ces travaux sont nécessaires pour permettre l'accessibilité du logement à des personnes handicapées [Art. R. 431-31 du code de l'urbanisme]	1 exemplaire par dossier
--	--------------------------

Si votre projet est subordonné à une servitude dite « de cours communes » :

<input type="checkbox"/> DP15. Une copie du contrat ou de la décision judiciaire relatif à l'institution de ces servitudes [Art. R. 431-32 du code de l'urbanisme]	1 exemplaire par dossier
---	--------------------------

Si votre projet est subordonné à un transfert des possibilités de construction :

<input type="checkbox"/> DP16. Une copie du contrat ayant procédé au transfert des possibilités de construction résultant du coefficient d'occupation des sols [Art. R. 431-33 du code de l'urbanisme]	1 exemplaire par dossier
---	--------------------------

Si votre projet porte sur une construction susceptible, en raison de son emplacement et de sa hauteur, de constituer un obstacle à la navigation aérienne :

<input type="checkbox"/> DP 16-1. Le justificatif de dépôt de la demande d'autorisation prévue à l'article R. 244-1 du code de l'aviation civile [Art. R. 431-36 d) du code de l'urbanisme]	1 exemplaire par dossier
--	--------------------------

Si votre projet porte, dans un Plan de Sauvegarde et de Mise en Valeur (PSMV), sur des travaux susceptibles de modifier l'état des éléments d'architecture et de décoration, immeubles par nature ou effets mobiliers attachés à perpétuelle demeure au sens des articles 524 et 525 du code civil :

Si votre projet porte, dans un PSMV mis à l'étude, sur des travaux susceptibles de modifier les parties intérieures du bâti :

<input type="checkbox"/> DP17. Un document graphique faisant apparaître l'état initial et l'état futur de chacun des éléments ou parties faisant l'objet de travaux [Art. R. 431-37 du code de l'urbanisme]	1 exemplaire par dossier
--	--------------------------

Si votre projet porte sur l'aménagement d'un terrain en vue de l'installation de résidences démontables constituant l'habitat permanent de leurs utilisateurs :

<input type="checkbox"/> DP 18. L'attestation assurant le respect des règles d'hygiène, de sécurité, de satisfaction des besoins en eau, assainissement et électricité [Art. R. 441-10]	1 exemplaire par dossier
--	--------------------------

Si votre projet est soumis à la redevance bureaux :

<input type="checkbox"/> DP21. Le formulaire de déclaration de la redevance bureaux [Art. A. 520-1 du code de l'urbanisme]	1 exemplaire par dossier
---	--------------------------

Si votre projet se situe dans un périmètre de projet urbain partenarial (PUP) :

<input type="checkbox"/> DP22. L'extrait de la convention précisant le lieu du projet urbain partenarial et la durée d'exonération de la taxe d'aménagement [Art. R. 431-23-2 du code de l'urbanisme]	1 exemplaire par dossier
--	--------------------------

Si votre projet nécessite un agrément :

<input type="checkbox"/> DP23. La copie de l'agrément [Art. R. 431-16 g) du code de l'urbanisme]	1 exemplaire par dossier
---	--------------------------

Si votre projet déroge à certaines règles de construction et met en œuvre une solution d'effet équivalent :

<input type="checkbox"/> DP24. L'attestation montrant le caractère équivalent des résultats obtenus par les moyens mis en œuvre, ainsi que leur caractère innovant [Art. 5 de l'ordonnance n° 2018-937 du 30 octobre 2018 visant à faciliter la réalisation de projets de construction et à favoriser l'innovation]	1 exemplaire par dossier
--	--------------------------

Si votre projet se situe dans une zone réglementée dans le cadre de travaux conduisant à la création de locaux à usage d'habitation dans un immeuble existant :

<input type="checkbox"/> DP25. Le dossier de demande d'autorisation de travaux [Art. L.111-6-1-3 du code de la construction et de l'habitation et arrêté du 8 décembre 2016 relatif aux modalités de constitution du dossier de demande d'autorisation de travaux conduisant à la création de locaux à usage d'habitation dans un immeuble existant]	3 exemplaires du dossier spécifique + 1 exemplaire supplémentaire si l'avis ou l'accord est requis de l'autorité compétente dans le domaine de l'architecture et du patrimoine ou de l'architecte des Bâtiments de France
---	---

Département du Finistère

COMMUNE DE PLOUNEVEZ LOCHRIST

KEREMMA

MAÎTRE D'OUVRAGE :

Conservatoire de l'espace littoral et des rivages
lacustres
Corderie Royale
CS 10 137
17 306 ROCHEFORT Cedex
Tél : 05 46 84 72 50

BUREAU D'ETUDES :



ING CONCEPT
15, rue Joachim Du Bellay
29 400 LANDIVISIAU
Tél. : 02 98 68 48 87
ing.concept@wanadoo.fr

OPERATION :

**AMENAGEMENT D'UNE PASSERELLE POUR VEHICULES ET PIETONS
SITE DE KEREMMA - PLOUNEVEZ LOCHRIST**

DECLARATION PREALABLE

Cachet - Signature

Date : 03.01.2022
N° de dossier : a1120_20

COMMUNE DE PLOUNEVEZ LOCHRIST

DECLARATION PREALABLE

NOMENCLATURE DES PIECES

- Déclaration Préalable (imprimé CERFA n°13404*07)
- Plan de situation DP 1
- Plan projet avec coupes DP 2 – DP 3
- Insertion du projet dans son environnement DP 6
- Plan état actuel avec photographies DP 7 – DP 8

ING CONCEPT

Siège social : 15, rue Joachim Du Bellay – 29 400 LANDIVISIAU
SARL au capital de 8000 € - N° SIRET : 479 061 574 00022 RCS Morlaix



Direction départementale
des territoires et de la mer
Service Eau et Biodiversité

Étude d'évaluation d'incidences Natura 2000 (EIN2000) pour :

- **projets soumis à Permis d'Aménager ou à Déclaration Préalable** (au titre des art. R.421-19 à R.421-23 du C.Urba) **et en site Natura 2000**

(soumis à EIN2000 par l'Arrêté du préfet de région du 18/05/2011 – item 1°)

- **travaux situés en site inscrit et en site Natura 2000**

(soumis à EIN2000 par l'Arrêté du préfet de région du 18/05/2011 – item 5°)

- **travaux situés en site classés**

(soumis à EIN2000 par l'Article R.414-19-I-8° C.Env)

DEMANDEUR :

Structure :	CONSERVATOIRE DU LITTORAL
Nom et prénom :	
Coordonnées :	8 QUAI GABRIEL PERI - BP 60 474 – 22190 PLERIN CEDEX

TYPE DE PROJET :

Nature des travaux prévus (constructions nouvelles, travaux sur existant, aménagement, ...) et description sommaire, y compris les travaux connexes (coupes, terrassements, zone de stockage de matériaux...) :

Remplacement d'une passerelle véhicules pour l'accès à un stationnement.

Emprise des travaux (linéaire ou surface) et description sommaire :

Déplacement d'une passerelle de 20 ml environ pour véhicules et piétons. La passerelle existante est déplacée d'une trentaine de mètre vers l'amont du ruisseau.

Période de réalisation des travaux :
Hiver 2022.

LOCALISATION DES TRAVAUX :

Commune	Plounevez Lochrist	Lieu-dit	Dunes de Keremma – Ode Vraz
---------	--------------------	----------	-----------------------------

PROTECTION DU SITE (CLASSE/INSCRIT) : Projet hors sites (inscrit ou classé) (1)

Nom du site	Dunes de Keremma	<input checked="" type="checkbox"/> Site inscrit (1)	<input type="checkbox"/> Site classé (1)
-------------	------------------	--	--

SITE NATURA 2000 : Projet hors sites Natura 2000 (1)

Nom	ANSE DE GOULVEN - DUNES DE KEREMMA	Type de site Natura 2000 (1)	
		ZSC (Habitats faune Flore)	ZPS (Oiseaux)

Objectif de conservation de ces sites Natura 2000 (le cas échéant) : (1) et (2)

Habitat forestiers landes, tourbières, ... de rivières et prairies humides
 Autres : (préciser) dunes

Espèces animales Oiseaux Chauve-souris. Autres : (préciser)

PIECE à JOINDRE :

Un **plan de localisation** précis du projet sur fond de cartographie des habitats d'intérêt communautaire (2) sur lequel les travaux et la zone d'évolution des engins de travaux seront positionnés.

(1) cocher la case concernée

(2) les données relatives à Natura 2000 (fond cartographique, données faune et flore...) figurent sur le site : http://carmen.developpement-durable.gouv.fr/10/carto_hab_29.map ou sont à demander à l'opérateur du site Natura 2000 concerné dont la liste est annexée à cet imprimé

CARACTERISTIQUES DE L'OPERATION : (1) et (2)

	OUI	NON
* Présence d'habitats d'intérêt communautaire ou d'espèces d'intérêt communautaire sur la zone de travaux (parcelle concernée par les travaux, zone d'évolution des engins, aire de stockage des matériaux ...)	<input type="checkbox"/>	<input checked="" type="checkbox"/>
* Présence, à moins de 50 m de la zone des travaux, d'un secteur de nidification d'oiseaux pour la préservation desquels le site Natura 2000 a été désigné	<input type="checkbox"/>	<input checked="" type="checkbox"/>
* Présence, à moins de 300 m de la zone des travaux, d'une zone sensible pour les oiseaux hivernants pour la préservation desquels le site Natura 2000 a été désigné	<input checked="" type="checkbox"/>	<input type="checkbox"/>
* Présence, à moins de 20 m de la zone des travaux, d'un gîte à chauve-souris pour la préservation desquelles le site Natura 2000 a été désigné	<input type="checkbox"/>	<input checked="" type="checkbox"/>
* Les travaux sont susceptibles d'avoir une incidence sur la qualité de l'eau (rejets, matières en suspension, passage à gué...)	<input type="checkbox"/>	<input checked="" type="checkbox"/>
* Le projet comprend des plantations	<input type="checkbox"/>	<input checked="" type="checkbox"/>

1) Si six « NON » => projet considéré sans incidence significative sur le(s) site(s) Natura 2000 ci-dessus

2) Si au moins UN « OUI » => vous devez apporter les compléments nécessaires afin d'évaluer l'incidence du projet sur les espèces et habitats pour lesquels ce site a été désigné, et préciser les modalités de suppression de ces incidences.

Compléments nécessaires
si au moins un « OUI » a été coché dans le questionnaire précédent

Mesures permettant de supprimer le risque d'incidences sur les habitats ou espèces pour la conservation desquels le site Natura 2000 a été désigné:

(ex. : mise en défens de zones sensibles, période de travaux, matériel ou technique employés, sensibilisation des entreprises, reconstitution d'un maillage bocager assurant les mêmes fonctions que les espaces éventuellement détruits, choix d'essences de plantations locales...)

Les travaux seront réalisés en dehors du site N2000 et en dehors des périodes de sensibilité des oiseaux présents à proximité de la zone de travaux.

Je m'engage à respecter l'intégralité de ces mesures.

Fait à Pléran.....

Le 10/01/22.....





Signature du pétitionnaire :












Carte de localisation des zones de quiétude oiseaux

Légende

-  Zone de Protection Spéciale Oiseaux
-  Zone Spéciale de Conservation Habitats, faune flore
-  Enjeu
-  Zones de quiétude

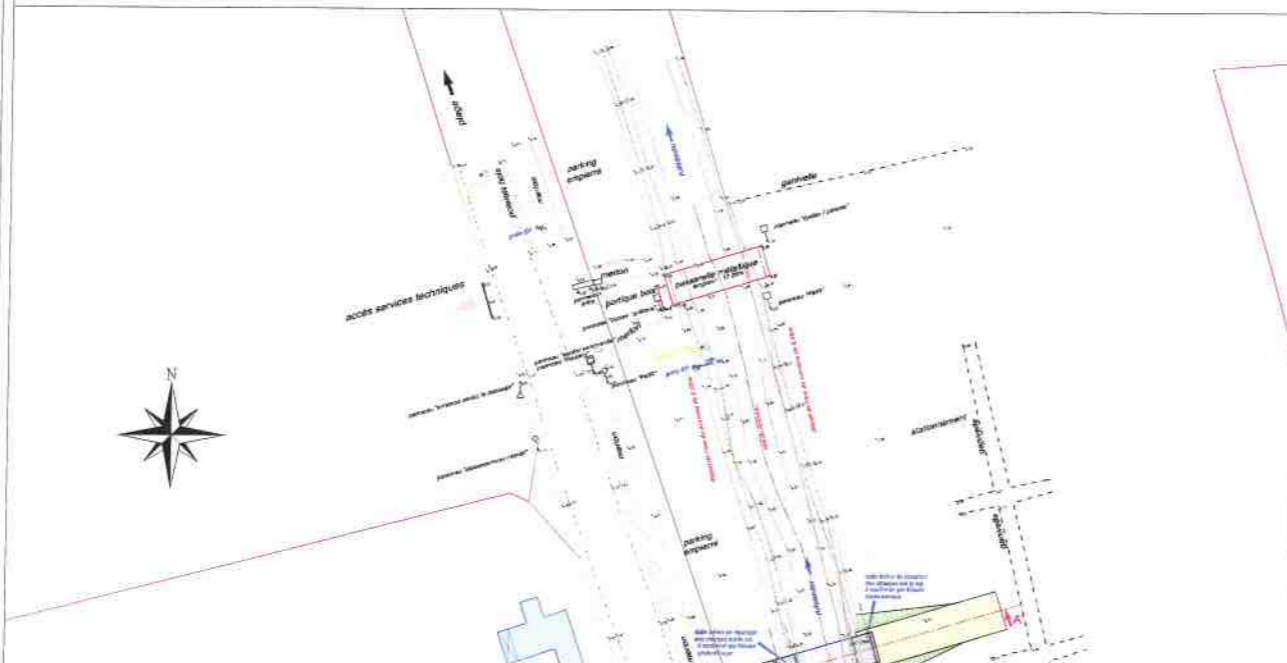
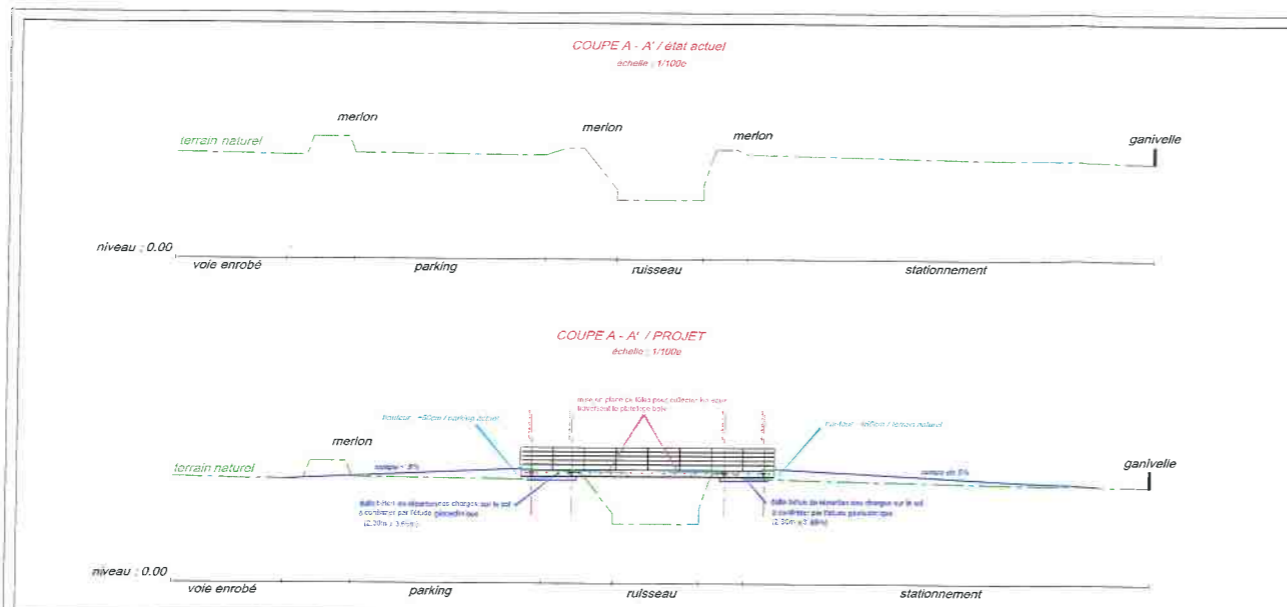









0 500 1 000 2 000
Mètres

Source : IGN, RD, ortho, Maitron, dae



Département du FINISTERE
Commune de Plounevez Lochrist
 KEREMMA

Maitre d'ouvrage
 Conservatoire de l'espace littoral
 et des rivages lacustres
 Convent Royal
 CS 10 137
 17 306 ROCHEFORT CEDEX
 Tél. 06 46 84 72 50

Bureau d'études
ING Concept
 13, rue Jeanne Du Barry
 29 400 LANOVIVISAU
 Tél. 02 98 98 48 47
 Mail : ing.concept@wanadoo.fr

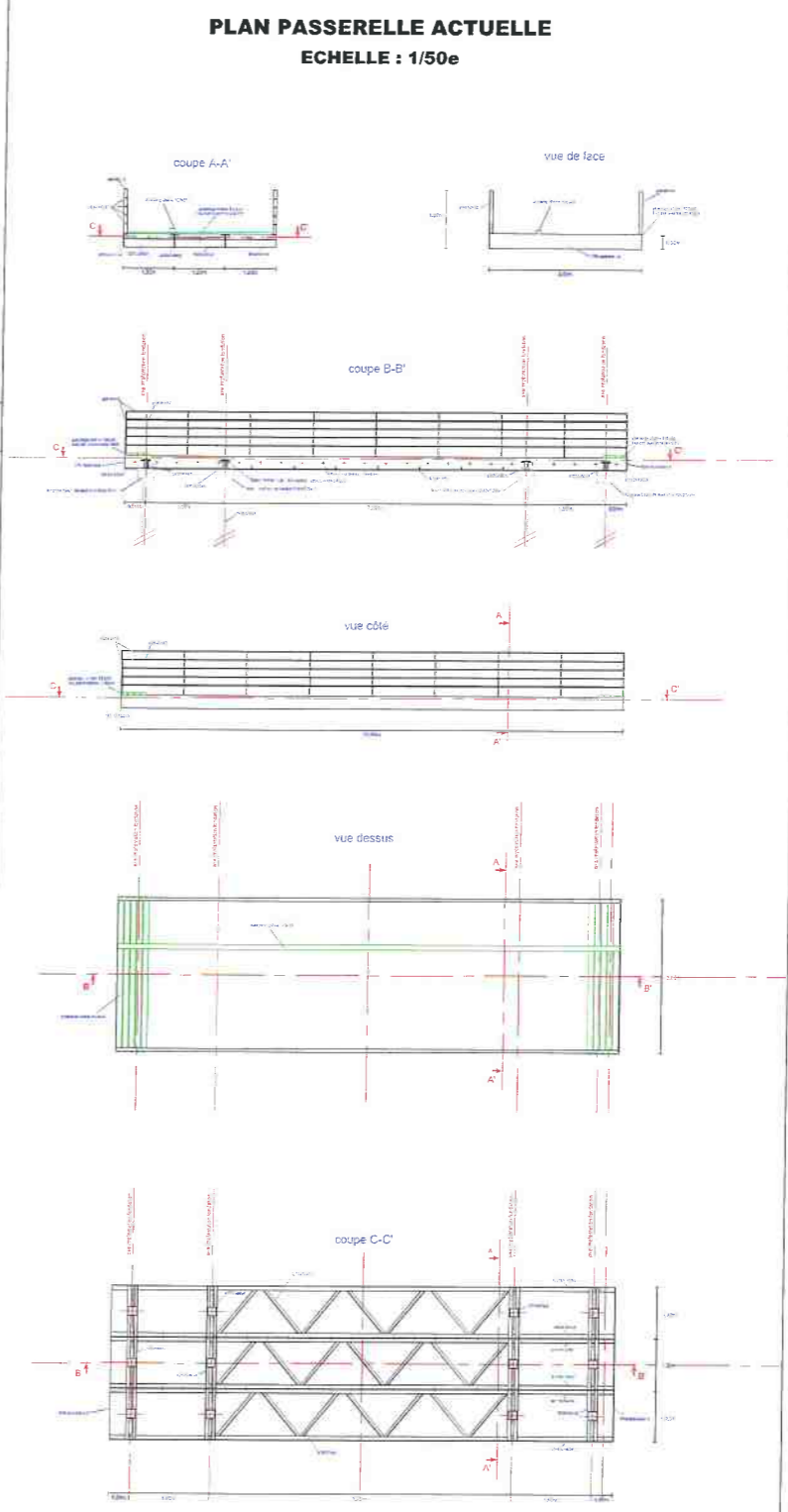
OPERATION :
 AMENAGEMENT D'UNE PASSERELLE POUR VEHICULES ET PIETONS
 SITE DE KEREMMA - PLOUVEZ LOCHRIST

DP2 - DP3
PLAN PROJET
 ECHELLE : 1/250e

Cachet - Signature

Date : 10.02.2021	Revisé :
Projeté :	Approuvé :

10 de Planche : 1 - 1/250_00



Département du Finistère

COMMUNE DE PLOUNEVEZ LOCHRIST

KEREMMA

MAÎTRE D'OUVRAGE :

Conservatoire de l'espace littoral et des rivages
lacustres
Corderie Royale
CS 10 137
17 306 ROCHEFORT Cedex
Tél : 05 46 84 72 50

BUREAU D'ETUDES :



ING CONCEPT
15, rue Joachim Du Bellay
29 400 LANDIVISIAU
Tél. : 02 98 68 48 87
ing.concept@wanadoo.fr

OPERATION :

**DIMENSIONNEMENT D'UNE PASSERELLE POUR VEHICULES ET PIETONS
SITE DE KEREMMA - PLOUNEVEZ LOCHRIST**

DP6

INSERTION DU PROJET DANS SON ENVIRONNEMENT

Cachet - Signature

Date : 03.01.2022
N° de dossier : a1120_20



ING CONCEPT
Siège social : 15, rue Joachim Du Bellay – 29 400 LANDIVISIAU
SARL au capital de 8000 € - N° SIRET : 479 061 574 00022 RCS Morlaix

